

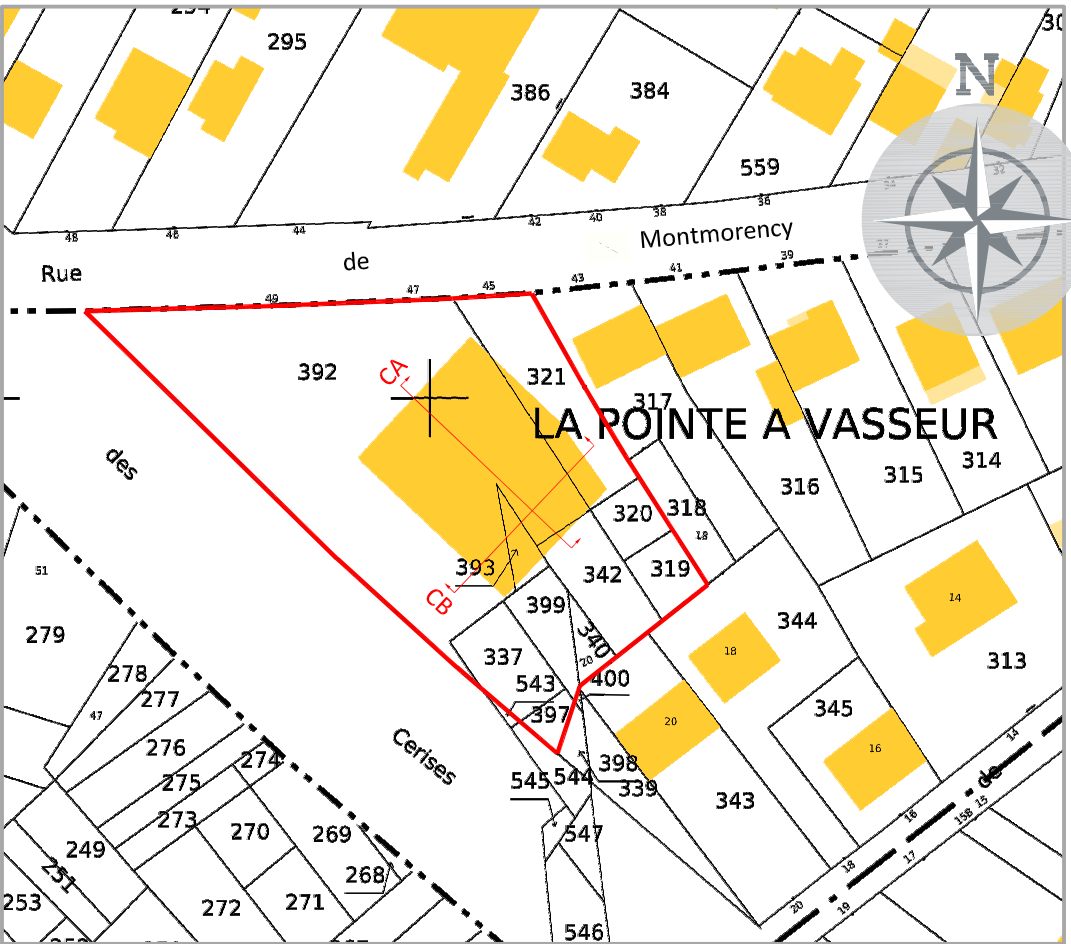


CABINET BURTIN  
& ASSOCIÉS

COMMUNE : TAVERNY  
Département : Val d'Oise  
Désignation cadastrale : BY n°318-320-321-337-340-342-392-393-397-399  
Adresse : 47, rue de Montmorency  
Complément d'adresse : Boulevard du Temps des Cerises

Dossier n° : 230057  
Echelle : 1/1000

# PLAN DE SITUATION



La documentation cadastrale ne représente graphiquement que la « propriété apparente », car l'administration ne peut donner l'assurance formelle que les limites figurant sur le plan cadastral correspondent véritablement aux droits de propriétés (J.O Déb. Ass. Nat. 1er Mai 1976).



CABINET BURTIN  
& ASSOCIÉS

54, rue du Chemin Vert - 95330 DOMONT  
01 39 91 09 48 - Télécopie : 01 39 91 77 27  
E-mail : domont@burtin-geometre-expert.fr

5, boulevard Jeanne d'Arc - 95100 ARGENTEUIL  
01 39 61 02 93 - Télécopie : 01 30 76 04 36  
E-mail : argenteuil@burtin-geometre-expert.fr

# PLAN DES COUPES

COUPES A ET B

COMMUNE : TAVERNY  
Département : Val d'Oise  
Désignation cadastrale : BY n°318-320-321-337-340-342-392-393-397-399  
Adresse : 47, rue de Montmorency  
Complément d'adresse : Boulevard du Temps des Cerises  
Propriété appartenant à : Pôle Emploi


Dossier n° : 230057  
Archive n° : D3188A1  
Echelle : 1/100  
Date : 23 Mars 2023

INDICE	DATES	NATURE DES MODIFICATIONS	AUTEUR	VÉRIFIÉ PAR
1	23 Mars 2023	Première émission	JT	NCH
2				
3				
4				
5				

Rattachement altimétrique NGF (système IGN69 - Altitudes normales)	<input checked="" type="radio"/>	Nivellement indépendant	<input type="radio"/>
Rattachement planimétrique au système RGF93 conique conforme 49	<input type="radio"/>	Système indépendant en planimétrie	<input type="radio"/>

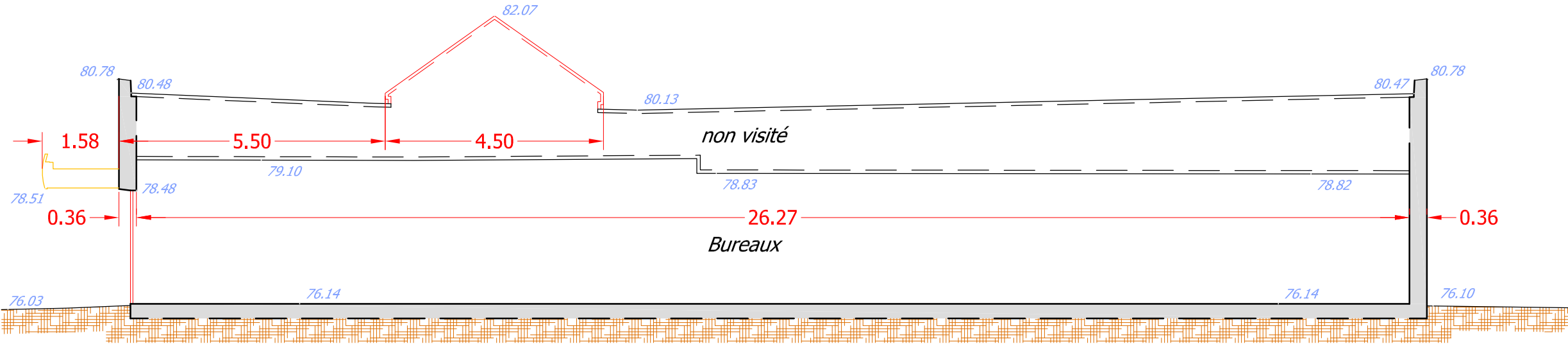
Compte-tenu de la libre accessibilité des supports numériques, seuls les plans portant le cachet original et la signature du cabinet de Géomètre-Expert sont contractuels.

Reproduction réservée.



COUPE A

Côté rue de Montmorency

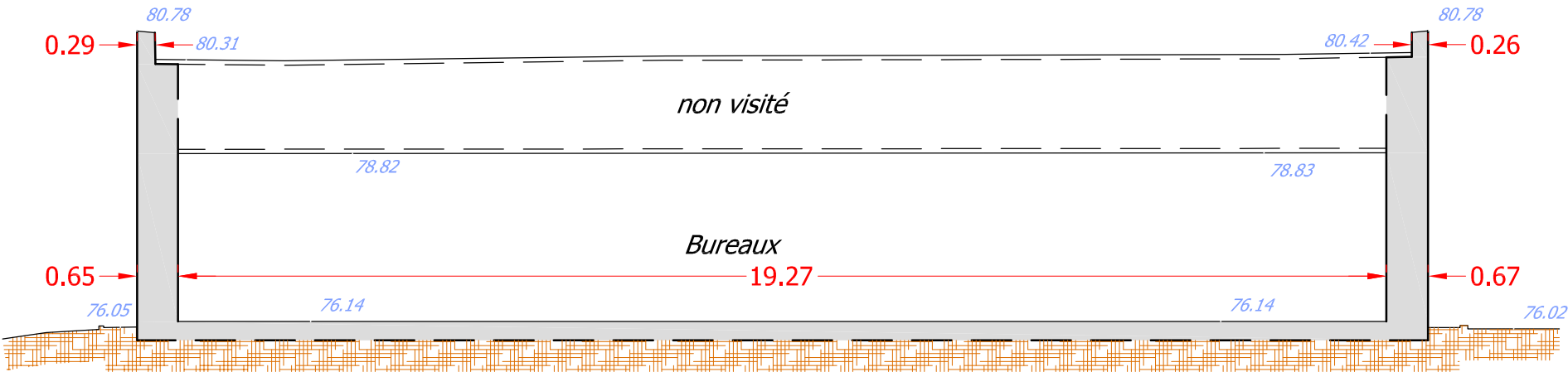


Côté parking

Altitude de référence : 71.00m (système IGN69 - Altitudes normales)

COUPE B

Côté boulevard du  
Temps des Cerises



Côté jardin

Altitude de référence : 71.00m (système IGN69 - Altitudes normales)